



SCHULWEGPLÄNE

für die Grundschule im Nassachtal



Zur Nassachtalschule



1. Für die Kinder von Diegelsberg (zur Bushaltestelle)

a) von Westen

Krapfenreuter Straße vom Ortsende auf dem nördlichen Gehweg bis zur Brennereigasse (östlicher Abschnitt)
Brennereigasse bis Bushaltestelle

b) von Osten

Schrofenweg
Mühlgasse
nördl. Gehweg entlang der Krapfenreuter Straße
Brennereigasse bis Bushaltestelle

c) Rote Steige

Süd-westlicher Gehweg Sonnenhalde und südlicher Gehweg der Roten Steige
Querung der Roten Steige zum östlichen Gehweg der Krapfenreuter Straße
weiter wie b)

2. Für die Kinder von Nassachmühle

a) Von der Wiesenstraße

Östlicher Straßenrand der Wiesenstraße bis Nassachtalstraße und dann
auf dem Gehweg bis zur Schule

b) Von der Klostersteige

Westlicher Gehweg der Klostersteige – Querung zum östlichen Gehweg der Klostersteige, auf Höhe des Brunnens. Dann weiter bis zum östlichen Gehweg der Nassachtalstraße, Querung der Nassachtalstraße auf Höhe der Gaststätte „Nassachmühle“ weiter auf dem Gehweg bis zur Schule.



Gefahrenstelle: Überquerung der Nassachtalstraße
Auf dem Gehweg der Nassachtalstraße bis zur Schule



3. Für die Kinder von Nassach (zur Bushaltestelle)

a) Von Unterhütt

Straße Unterhütt bis Nassachbrücke
Nassachtalstraße auf Gehweg bis Bushaltestelle



b) Vom Glashüttenweg

Glashüttenweg bis südöstliche Einmündung in Nassachtalstraße.
Nordöstlicher Gehweg Nassachtalstraße bis Bushaltestelle.



Gefahrenstelle: Kreuzung der Nassachtalstraße zur Bushaltestelle

c) Vom Sandäckerweg und St. Peter Weg

St.-Peter-Weg bis Wendeplatte
Fußweg bis Nassachtalstraße



Gefahrenstelle: Kreuzung der Nassachtalstraße
Nassachtalstraße auf Gehweg bis Bushaltestelle



4. Für die Kinder von Baiereck (zur Bushaltestelle)

a) Vom westlichen Ortsteil, Kugelrain und Gebiet Gallensgärten

entweder Straße Am Kugelrain, Gehweg Schlichtener Straße oder
Gehwegverbindung von der Straße Im Schönblick bis zur Spitalstraße,
weiter über Schlichtener Straße

Gefahrenstelle: Überqueren der Nassachtalstraße
auf dem südlichen Gehweg der Nassachtalstraße bis zur Bushaltestelle



b) Von der Ortsmitte

Gefahrenstelle: Kreuzung der Nassachtalstraße
Nassachtalstraße südlicher Gehweg bis Haltestelle



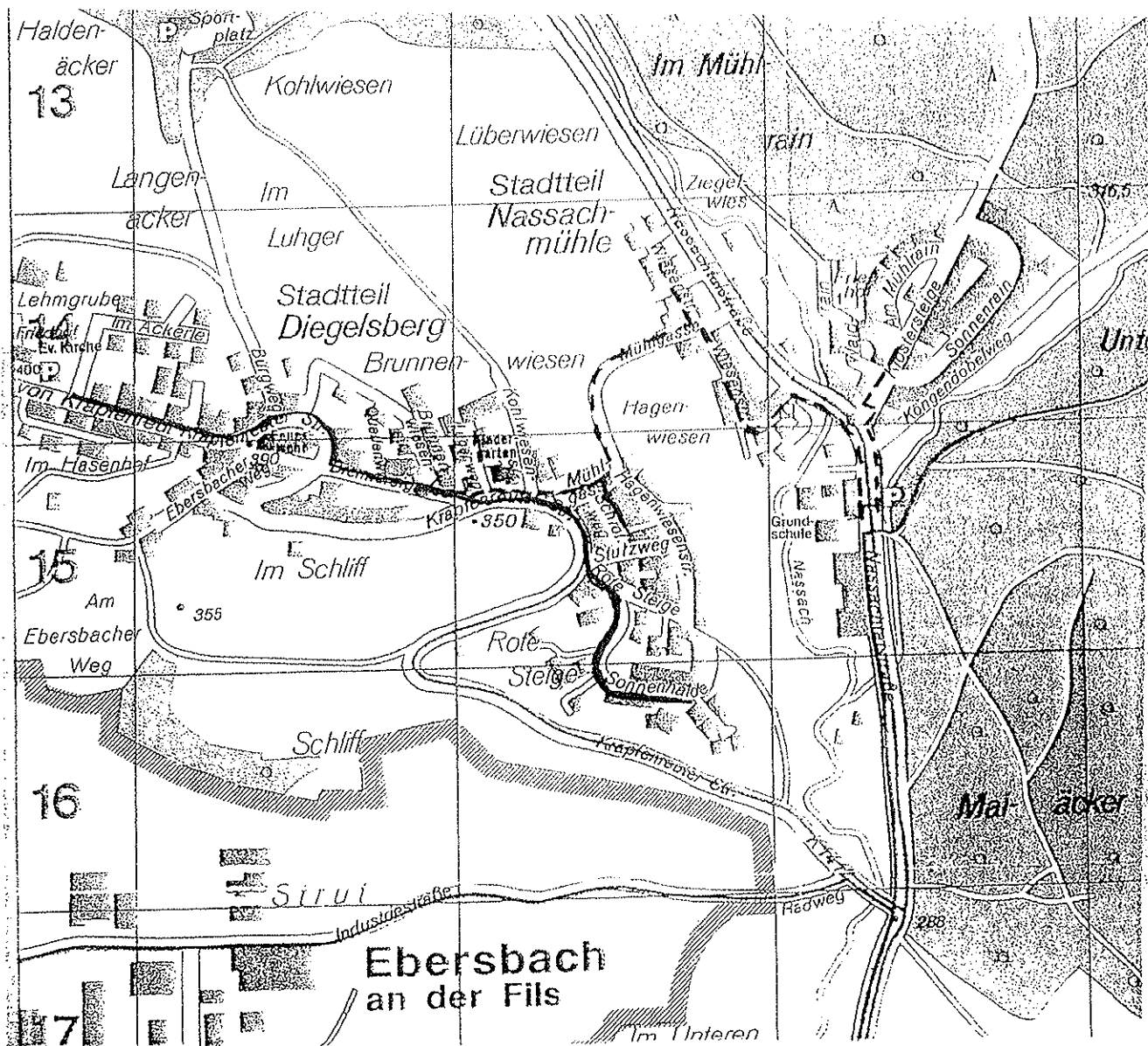
c) Vom Östlichen Ortsteil

Nördliche Straßenseite der Herrenbachstraße

Gefahrenstelle: Kreuzung der Nassachtalstraße an
der Einmündung des Fußweges zur Bushaltestelle



DIEGELSBERG / NASSACHMÜHLE



NASSACH / UNTERHÜTT

