



SCHULWEGPLÄNE

für die Grundschulen in
Ugingen



A) Zur Hieberschule



1. Für die Kinder aus dem westlichen Industriegebiet:

Nördlicher Gehweg der Bleichereistraße

Querung der Bleichereistraße im Bereich der Bushaltestelle „Bleicherei“ bei Fa. Kohlberg,

weiter entweder direkt mit dem Schulbus zur Hieberschule oder über den südlichen Gehweg der Stuttgarter Straße über die Johannesstraße zur Kanalstraße, weiter über die Kanalstraße unter der Brücke der B 297 hindurch.

Auf dem südlichen Gehweg der Wehrstraße bis zur Kirchheimer Straße

Überquerung der Kirchheimer Straße Fortsetzung auf dem südlichen Gehweg der Wehrstraße weiter auf dem südl. Gehweg der Stuttgarter Straße bis zum Fußgängerüberweg Sparwieser Straße



Gefahrenstelle: Überquerung der Sparwieser Straße am Überweg

- Achtung! Abbiegende Fahrzeuge von der Ulmer und Stuttgarter Straße -

Östlicher Gehweg der Sparwieser Straße und weiter über den nördlichen Gehweg der Kirch- und Uhlandstraße, westlicher Gehweg der Schulbrücke in die Schulstraße bis zur Hieberschule

2. Für die Kinder der Bünzwanger Straße (einschl. Brühl)

Gehweg Bünzwanger Straße zur Unterführung der B 297 und weiter zum nördlichen Gehweg Ziegelbergweg.

Überquerung der B10 und der Fils über den Fußgängersteg, weiter auf dem östlichen Gehweg der Kirchheimer Straße bis Wehrstraße. Fortsetzung wie 1.

3. Für die Kinder vom Oberen Wasen

Nördlicher Gehweg der Römerstraße von der Richard-Wagner-Straße zur Schulstraße.

Überquerung der Schulstraße am Fußgängerüberweg zur Hieberschule



4. Für die Kinder südlich der Ulmer Straße

Südlicher Gehweg der Ulmer Straße ab der Kreissparkasse

Abzweigung in den westl. Gehweg der Schillerstraße

Gefahrenstelle:

Überquerung der Zeppelinstraße und Wilhelmstraße

Überquerung der Schillerstraße bis Hieberschule



5. Für die Kinder nördlich der Ulmer Straße

Gefahrenstelle: Nördlicher Gehweg der Ulmer Straße bis Ampel

Bushaltestelle „Ulmer Str. / Schulstr.“. Überquerung der Ulmer Straße an der Fußgängerampel

zur Schulstraße Überquerung der Zeppelinstraße bis Hieberschule

6. Für die Kinder nördlich der Bahnlinie

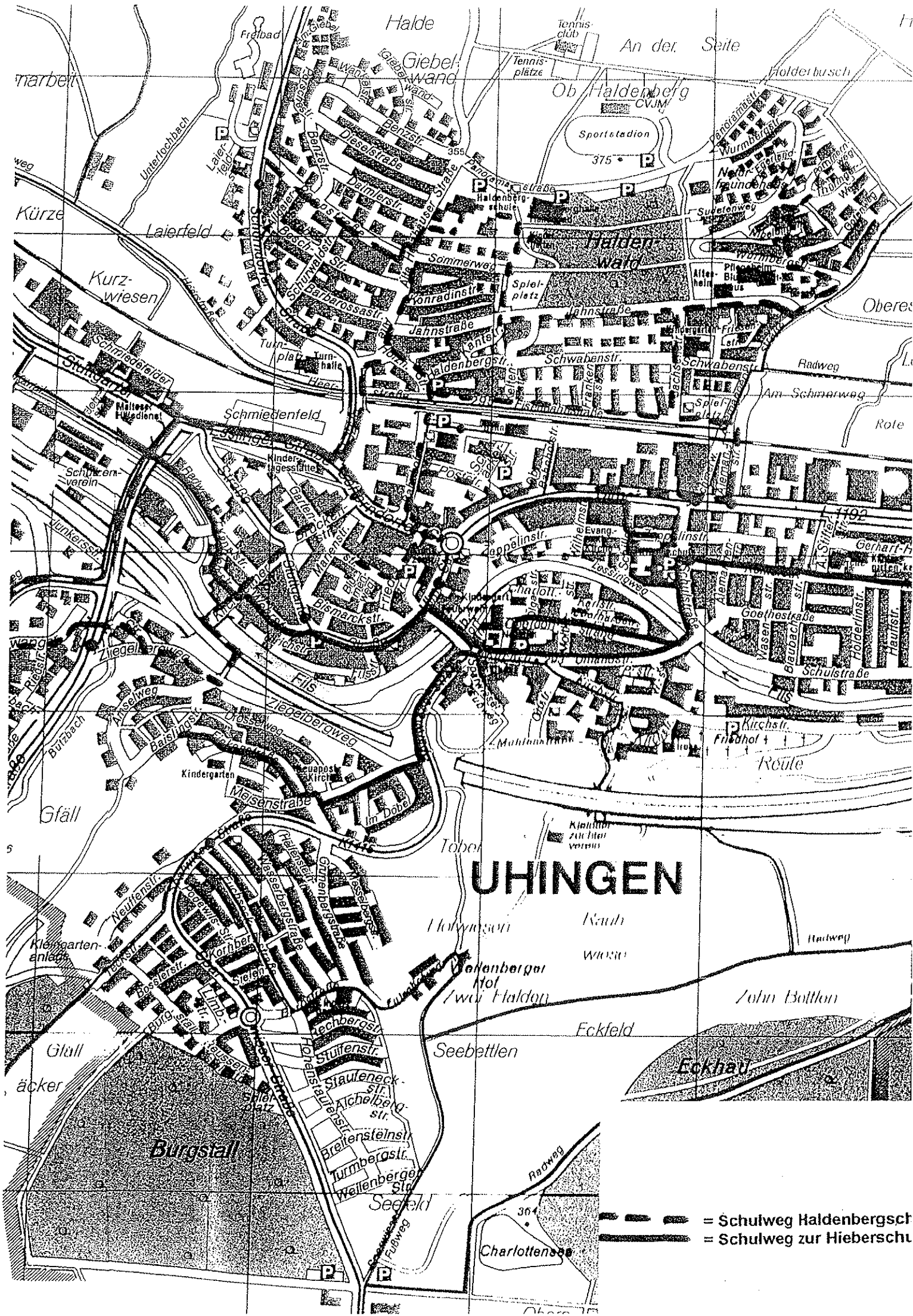
Gefahrenstelle: Fußgängerampel Ulmer Straße/Schulstraße

Südlicher Gehweg Schwabenstraße bis Überführung ‚Allgaier Brücke‘



Alemannenstraße. Nördlicher Gehweg der Ulmer Straße bis Fußgängerampel

bei Schulstraße. Schulstraße westlicher Gehweg mit kreuzen der Zeppelinstraße zur Hieberschule.





UHINGEN

-  = Schulweg Haldenbergsch
-  = Schulweg zur Hieberschu